


ЛЕГЕНДА:

- .....


Граница обухвата Плана детаљне регулације
- Фактичко стање
- Катастарско стање
- 


Постојећи објекти
- 000.00

Висина тачке

ГРАЂЕВИНСКО ПОДРУЧЈЕ  
ПОВРШИНЕ ЈАВНИХ НАМЕНА


ЗЕЛЕНИЛО


- 


ПАРКОВИ, СКВЕРОВИ
- 


МЕЂУБЛОКОВСКЕ ЈАВНЕ ПОВРШИНЕ

ИНФРАСТРУКТУРА - мрежа и објекти

- 

ДРЖАВНИ ПУТ IV РЕДА - градска магистрала
- 


ГРАДСКА САОБРАЋАЈНИЦА
- 


САБИРНА САОБРАЋАЈНИЦА
- 

ОСТАЛЕ САОБРАЋАЈНИЦЕ И САОБРАЋАЈНИ ОБЈЕКТИ

ПОВРШИНЕ ОСТАЛИХ НАМЕНА


СТАНОВАЊЕ


- 

ВИШЕПОРОДИЧНО
- 

ПОРОДИЧНО

УСЛУГЕ И МРЕЖА ЦЕНТАРА

- 

ПОСЛОВАЊЕ
- 

НЕИЗГРАЂЕНО ГРАЂЕВИНСКО ЗЕМЉИШТЕ



ПЛАН ДЕТАЉНЕ РЕГУЛАЦИЈЕ  
"ЗОНА СТАНОВАЊА МАЛИ БАГРЕМАР"  
- НАЦРТ ПЛАНА -

	<b>ЈП "УРБАНИЗАМ" - КРАГУЈЕВАЦ</b> Ул. Краља Петра I бр. 23 11000 Крагујевац Тел: 034336-600 (централна) Факс: 034330-252 E-mail: office@urbanizam.co.rs	
ИНВЕСТИТОР И НАРУЧИЛАЦ	Град Крагујевац, Градска управа за развој и инвестиције	
КОСИЛАЦ ИСРЖЕ	Град Крагујевац, Градска управа за развој и инвестиције	
ОБРАЂИВАЧ	Јавно предузеће "УРБАНИЗАМ" - Крагујевац	
НАЗИВ КАРТЕ	Постојећа намена површина	
ОДГОВОРНИ УРБАНИСТА	ТОМИСЛАВ СПАСЕНИЋ, дипл. простор. план.	 
КООРДИНАТОР	ТОМИСЛАВ СПАСЕНИЋ, дипл. простор. план.	
УТВЕРДИЛИ ДИРЕКТОР	МИРАНА ТИШИЋ, дипл. инж. арх.	
ВЋИРЕКТОРА	ИВАН СТАНКОВИЋ, дипл. инж. грађ.	
БРОЈ КАРТЕ	04	БРОЈ ЛИСТА 01
	ДАТУМ 2025.	РАЗМЕРА 1:1000